

AVOND 4 DAAGSE



BEVERWIJK

28 T/M 31 MEI 2024

ROUTEBOEKJE 3, 5 EN 10 KM

WWW.AVONDVIERDAAGSEBEVERWIJK-HEEMSKERK.NL



DAG 1 – 3 KM

Start **speeltuin Kindervreugd**

- RA Huiderlaan
- LA Oostertuinen
- RA Amazonestraat
- LA Laan van Kanaän
- RA Veldstraat
- RD Voetpad (langs blauwgeverfde muur richting tunnel/poort)
- RD Hilbersplein (langs parkeerplaatsen)
- LA Hilbersplein (oversteken naar rechterzijde – Dekamarkt)
- RA Voetpad (Na Dekamarkt – tussen 2 flats)
- LA Vlaanderenstraat
- RA Antillenstraat
- LA Alkmaarseweg
- RD Alkmaarseweg (Plesmanweg oversteken)
- LA Kuikensweg (Na Alkmaarseweg 466)

splitsing 5 en 10 km

- RA Bastion
- RD Bastion

Aanbevolen drinkpost 3 km

- LA Krayenhofflaan
- RD Laan der Mensenrechten (geheel uitlopen – even huisnummers)
- RA Kuikensweg
- RD Kuikensweg (Plesmanweg oversteken)
- LA Laan van Kanaän (oversteken naar rechterzijde)
- RD Laan van Kanaän (Wijk aan Duinerweg oversteken)
- RA Bergerslaan
- LA Moerdijkstraat
- RA Grebbestraat
- LA Dekkerstraat
- LA Huiderlaan

Finish

samenkomst 5 en 10 km




DAG 1 – 5 KM

Start **speeltuin Kindervreugd**

- LA Huiderlaan
- RA Huiderlaan
- LA Oostertuinen
- RA Amazonestraat
- LA Laan van Kanaän
- RA Veldstraat
- RD Voetpad (langs blauwgeverfde muur richting tunnel/poort)
- RD Hilbersplein (langs parkeerplaatsen)
- LA Hilbersplein (oversteken naar rechterzijde – Dekamarkt)
- RA Voetpad (Na Dekamarkt – tussen 2 flats)
- LA Vlaanderenstraat
- RA Antillenstraat
- LA Alkmaarseweg
- RD Alkmaarseweg (Plesmanweg oversteken)
- RD Alkmaarseweg (bij Alkmaarseweg 468)
- RA Maerten van Heemskerckstraat
- RA Kingsford Smithstraat (ter hoogte van KBS de Lunetten)
- LA Kingsford Smithstraat (volgen met bocht naar rechts)
- RD Bleriotlaan
- LA Geysendorfferlaan

Aanbevolen drinkpost 5 en 10 km

- LA Van Riemsdijklaan
- RD Maerten van Heemskerckstraat
- LA Voet/fietspad (Na Maerten van Heemskerckstraat 102B)
- RA Weg Acker (bij huisnummer 41)
- LA Hillen Acker (geheel uitlopen)
- LA Pad Acker
- RA Botter Acker

splitsing 3 km**splitsing 10 km****samenkomst 10 km**

DAG 1 – 5 KM

Vervolg

RD Voetpad (bij huisnummer 11 richting Rijksstraatweg)

LA Rijksstraatweg

RA Krayenhofflaan (Rijksstraatweg oversteken)

RD Krayenhofflaan

samenkomst 3 km

RD Laan der Mensenrechten (geheel uitlopen – even huisnummers)

RA Kuikensweg

RD Kuikensweg (Plesmanweg oversteken)

LA Laan van Kanaän (oversteken naar rechterzijde)

RD Laan van Kanaän (Wijk aan Duinerweg oversteken)

RA Bergerslaan

LA Moerdijkstraat

RA Grebbestraat

LA Dekkerstraat

LA Huiderlaan

Finish



DAG 1 – 10 KM

Start **speeltuin Kindervreugd**


- LA Huiderlaan
- RA Huiderlaan
- LA Oostertuinen
- RA Amazonestraat
- LA Laan van Kanaän
- RA Veldstraat
- RD Voetpad (langs blauwgeverfde muur richting tunnel/poort)
- RD Hilbersplein (langs parkeerplaatsen)
- LA Hilbersplein (oversteken naar rechterzijde – Dekamarkt)
- RA Voetpad (Na Dekamarkt – tussen 2 flats)
- LA Vlaanderenstraat
- RA Antillenstraat
- LA Alkmaarseweg
- RD Alkmaarseweg (Plesmanweg oversteken)
- RD Alkmaarseweg (bij Alkmaarseweg 468)
- RA Maerten van Heemskerckstraat
- RA Kingsford Smithstraat (ter hoogte van KBS de Lunetten)
- LA Kingsford Smithstraat (volgen met bocht naar rechts)
- RD Bleriotlaan
- LA Geysendorfferlaan

splitsing 3 km

Aanbevolen drinkpost 5 en 10 km

- RA Van Riemsdijklaan
- LA Plesmanweg (langs Kennemer College)
- LA Jan Ligthartstraat
- RA Goudvink (Jan Ligthartstraat oversteken bij eerste vluchtheuvel)
- RA Fazant
- LA Merel
- RD Voetpad (voor Merel 95 – langs speelplaats)

splitsing 5 km



DAG 1 – 10 KM

Vervolg

- RD Merel (langs huisnummer 36 en 34 en dan)
- RA Voetpad (over brug richting Tuinfluiter 31)
- LA Tuinfluiter
- RA Ringmus (tot Ringmus 40)
- LA Nachtegaal
- LA Ringmus (tot Ringmus 2)
- RA Veldleeuwerik (met bocht naar links)
- RD Johannes Poststraat (Jan van Kuikweg oversteken)
- RD Voetpad (bij huisnummer 48 rechtdoor het park in)
- RA Voetpad (bij eerste kruising)
- RD Voetpad (water aan linkerkzijde tot Gerrit van Assendelftstraat)
- LA Gerrit van Assendelftstraat (en direct)
- RA Constantijn Huygensstraat
- LA Ten Katestraat
- RA Van Meursstraat
- LA Brederostraat
- RA PC Hoofdstraat
- LA Staringstraat
- RA Bilderdijkstraat
- RD Louis Couperusstraat (Laan van Assumburg oversteken)
- LA Douwes Dekkerstraat
- RA Maerelaan (Maerelaan oversteken)
- LA Voetpad (richting Rossinigalerij bij huisnummer 101)
- RA Rossinistraat (tot Rossinistraat 79)
- LA Puccinistraat



DAG 1 – 10 KM

Vervolg

LA Chopinstraat (en direct)

RA Bachstraat (rechts aanhouden)

RD Bachstraat (Bachplein oversteken)

RD Ridder Arnoudlaan (Marquettelaan oversteken)

RD Carel van Manderstraat (Kerkweg oversteken - rechts aanhouden)

RD Carel van Manderstraat (Ruysdaelstraat oversteken)

RA Muilmanslaan

LA Pieter Breughelstraat (met bocht naar rechts)

LA Jan Ligthartstraat (Jan Ligthartstraat oversteken)

RA Weg Acker

RA Hillen Acker (geheel uitlopen)

samenkomst 5 km

LA Pad Acker

RA Botter Acker

RD Voetpad (bij huisnummer 11 richting Rijksstraatweg)

LA Rijksstraatweg

RA Krayenhofflaan (Rijksstraatweg oversteken)

RD Krayenhofflaan

samenkomst 3 km

RD Laan der Mensenrechten (geheel uitlopen – even huisnummers)

RA Kuikensweg

RD Kuikensweg (Plesmanweg oversteken)

LA Laan van Kanaän (oversteken naar rechterzijde)

RD Laan van Kanaän (Wijk aan Duinerweg oversteken)

RA Bergerslaan

LA Moerdijkstraat

RA Grebbestraat

LA Dekkerstraat

LA Huiderlaan

Finish



DAG 2 – 3 KM

Start **speeltuin Kindervreugd**

- LA Huiderlaan
- RA Rijvordtlaan
- RD Rijvordtlaan (Florastraat oversteken)
- LA Wijk aan Duinerweg
- RA Hornlaan (voetpad langs speelveld)
- RD Plantage
- RD Annie Palmenlaan (tot huisnummer 15)
- LA Annie Palmenlaan

Aanbevolen drinkpost 3 km

- RD Kennemerlandrecht (geheel uitlopen tot Baljuwslaan)
- RA Voetpad (tussen Baljuwslaan 30 en 28 - richting Zeestraat)

LA Zeestraat

splitsing 5 en 10 km

RD Westerhoutplein (Warande oversteken)

LA Noorderwijkweg (geheel uitlopen)

samenkomst 5 en 10 km

RA Zonnebloemlaan

LA Florastraat (oversteken naar rechterzijde)

RA Cypresstraat

LA Eikenstraat

RD Huiderlaan (Plantage oversteken)

Finish



DAG 2 – 5 KM

Start **speeltuin Kindervreugd**

- LA Huiderlaan
- RA Rijvordtlaan
- RD Rijvordtlaan (Florastraat oversteken)
- LA Wijk aan Duinerweg
- RA Hornlaan (voetpad langs speelveld)
- RD Plantage
- RD Annie Palmenlaan (tot huisnummer 15)
- LA Annie Palmenlaan

Aanbevolen drinkpost 3 km


- RD Kennemerlandrecht (geheel uitlopen tot Baljuwslaam)
- RA Voetpad (tussen Baljuwslaam 30 en 28 - richting Zeestraat)
- RA Zeestraat
- RD Zeestraat (Creutzberglaan oversteken)
- RA 't Zandgat

splitsing 3 km**Aanbevolen drinkpost 5 en 10 km**

- LA Voetpad (naar brug over Ganzenvijver)
- RD Voetpad (langs Ganzenvijver met water aan linkerkant)
- LAH Voetpad (Langs Ganzenvijver met water aan linkerkant)
- LA Voet/fietspad Zeestraat (langs Ganzenvijver)
- RA 't Zandgat

splitsing 10 km

- RD Betonweg (Zeestraat oversteken)
- LA Voetpad (2'de voetpad richting veld met paarden)
- RD Voetpad (bij hek veld met paarden)
- RA Voetpad (voor de sloot – richting Bos Westerhout)
- LA Voetpad (bij T-splitsing)
- LA Brug (oversteken)

samenkomst 10 km

DAG 2 – 5 KM

Vervolg

RD Voetpad (richting Zeestraat)

RA Voetpad (5'de voetpad na brug)

LA Voetpad (bij 1ste splitsing)

RD Zeestraat (over parkeerplaats voorbij rotonde)

RD Westerhoutplein (Zeestraat oversteken naar linkerzijde) **samenkomst 3 km**

LA Noorderwijkweg (geheel uitlopen)

RA Zonnebloemlaan

LA Florastraat (oversteken naar rechterzijde)

RA Cypresstraat

LA Eikenstraat

RD Huiderslaan (Plantage oversteken)

Finish



DAG 2 – 10 KM

Start **speeltuin Kindervreugd**

- LA Huiderlaan
- RA Rijvordtlaan
- RD Rijvordtlaan (Florastraat oversteken)
- LA Wijk aan Duinerweg
- RA Hornlaan (voetpad langs speelveld)
- RD Plantage
- RD Annie Palmenlaan (tot huisnummer 15)
- LA Annie Palmenlaan

Aanbevolen drinkpost 3 km

- RD Kennemerlandrecht (geheel uitlopen tot Baljuwslaam)
- RA Voetpad (tussen Baljuwslaam 30 en 28 - richting Zeestraat)
- RA Zeestraat
- RD Zeestraat (Creutzberglaan oversteken)
- RA 't Zandgat

splitsing 3 km**Aanbevolen drinkpost 5 en 10 km**

- LA Voetpad (naar brug over Ganzenvijver)
- RD Voetpad (langs Ganzenvijver met water aan linkerkant)
- RA Voet-fietspad (richting Binnenduinrandweg)
- RD Zeestraat (bij rotonde Binnenduinrandweg oversteken)
- RD Zeestraat (via oud voetpad – helemaal uitlopen)
- RA Duinrand (richting Sportpark de Doolhof)
- LA Burgemeester Rothestraat (uitlopen tot huisnummer 110)
- LA Boothuisplein
- LA Verlengde Voorstraat
- RD Zeestraat
- RD Zeestraat (oversteken naar rechterzijde – voetpad volgen)
- RD Zeestraat (Tussenwijkweg oversteken – voetpad volgen)
- RD Zeestraat (Binnenduinrandweg oversteken en direct)
- RA Voetpad (omhoog)

splitsing 5 km

DAG 2 – 10 KM

Vervolg

LAH Voetpad (evenwijdig aan Zeestraat – tot Betonweg)

RA Betonweg

samenkomst 5 km

LA Voetpad (2'de voetpad richting veld met paarden)

RD Voetpad (bij hek veld met paarden)

RA Voetpad (voor de sloot – richting Bos Westerhout)

LA Voetpad (bij T-splitsing)

LA Brug (oversteken)

RD Voetpad (richting Zeestraat)

RA Voetpad (5'de voetpad na brug)

LA Voetpad (bij 1ste splitsing)

RD Zeestraat (over parkeerplaats voorbij rotonde)

RD Westerhoutplein (Zeestraat oversteken naar linkerzijde)

samenkomst 3 km

LA Noorderwijkweg (geheel uitlopen)

RA Zonnebloemlaan

LA Florastraat (oversteken naar rechterzijde)

RA Cypresstraat

LA Eikenstraat

RD Huidlerlaan (Plantage oversteken)

Finish



DAG 3 – 3 KM

Start **speeltuin Kindervreugd**

- RA Huiderlaan
- RA Oostertuinen
- RD Grote Houtweg (Galgenweg oversteken)
- RD Heemskerkerweg (tot huisnummer 28)
- LA Trijntje Kemphaanstraat
- RA Trijntje Kemphaanstraat (Burgemeester Scholtenstraat oversteken)
- LA Voetpad (langs Kennemer theater en bibliotheek)
- RD Voetpad (volgen langs achterkant Grote Kerk tot Kerkplein)
- LA Kerkstraat (na cafe Camille)
- RA Jan Alsweg (na parkeerplaatsen)
- LA Graafwijkstraat (Jan Alsweg oversteken)
- RD Graafwijkstraat (uitlopen tot Touwslagerstraat) **splitsing 5 en 10 km**
- RA Touwslagerstraat
- RA Patersweg (tegenover Toradoshi)
- LA Baanstraat
- RD Baanstraat (Kloosterstraat oversteken)
- RA C.H. Moensstraat
- RA Moensplein **samenkomst 5 en 10 km**
- Aanbevolen drinkpost 3 km**
- LA Stumphiusstraat
- RA Romerkerkweg
- LA Thomas Wijkstraat (Onder Aagtenpoort door)
- LA Willem Pastoorstraat
- RA Boeweg
- LA Arendsweg (Boeweg oversteken en direct)
- RA Galgenweg
- LA Wilgenhoflaan
- RA Huiderlaan
- Finish



DAG 3 – 5 KM

Start **speeltuin Kindervreugd**

- RA Huiderlaan
- RA Oostertuinen
- RD Grote Houtweg (Galgenweg oversteken)
- RD Heemskerkerweg (tot huisnummer 28)
- LA Trijntje Kemphaanstraat
- RA Trijntje Kemphaanstraat (Burgemeester Scholtenstraat oversteken)
- LA Voetpad (richting kerkplein – langs Kennemer theater)
- RD Voetpad (volgen met bibliotheek aan linkerkzijde)
- RD Voetpad (volgen langs achterkant Grote Kerk)
- RD Voetpad (volgen tot Kerkplein)
- LA Kerkstraat (na cafe Camille)
- RA Jan Alsweg (na parkeerplaatsen)
- LA Graafwijkstraat (Jan Alsweg oversteken)
- LA Meijendel **splitsing 3 km**
- RD Hobbesteeg (Koningstraat oversteken)
- RD Hobbesteeg (volgen tot Breestraat)
- Aanbevolen drinkpost 5 en 10 km**
- RA Breestraat (oversteken naar linkerkzijde)
- LA Bloksteeg (bij parkeerplaats oversteken naar rechterzijde) **splitsing 10 km**
- RA Meerstraat
- RD Meerstraat (Raadhuisstraat oversteken – volgen tot stationsplein)
- LA Stationsplein
- RD Stationsplein (Halve Maan oversteken)
- RD Stationsplein (voorbij Station en achter gemeentehuis langs)
- LA Voetpad (bij Cineworld)
- RD Emplacementsweg (spoorwegovergang oversteken)
- RAH Emplacementsweg (door hek richting verkeerslichten Velslerweg)



DAG 3 – 5 KM

Vervolg

RA Velsersweg (bij verkeerslichten oversteken naar rechterzijde) **samenkomst 10 km**

LAH Velsersweg (voetpad volgen naar Huize Scheybeeck)

RD Voetpad (langs Huize Scheybeeck volgen tot eind)

LA Voetpad (door park Scheybeeck)

RD Voetpad (langs Volière Scheybeeck – uitlopen tot Beecksanghlaan)

RA Beecksanghlaan

RA Akerendamlaan

RD Akerendamlaan (Vondellaan oversteken)

LA Prins Bernardlaan

RA Doctor Schuitstraat (rechts aanhouden)

RA Zeestraat (en direct)

LA C.H. Moenstraat (Zeestraat oversteken)

RD Moensplein

samenkomst 3 km

Aanbevolen drinkpost 3 km

LA Stumphiusstraat

RA Romerkerkweg

LA Thomas Wijkstraat (Onder Aagtenpoort door)

LA Willem Pastoorstraat

RA Boeweg

LA Arendsweg (Boeweg oversteken en direct)

RA Galgenweg

LA Wilgenhoflaan

RA Huiderlaan

Finish



DAG 3 – 10 KM

Start **speeltuin Kindervreugd**

- RA Huiderlaan
- RA Oostertuinen
- RD Grote Houtweg (Galgenweg oversteken)
- RD Heemskerkerweg (tot huisnummer 28)
- LA Trijntje Kemphaanstraat
- RA Trijntje Kemphaanstraat (Burgemeester Scholtenstraat oversteken)
- LA Voetpad (richting kerkplein – langs Kennemer theater)
- RD Voetpad (volgen met bibliotheek aan linkerkzijde)
- RD Voetpad (volgen langs achterkant Grote Kerk)
- RD Voetpad (volgen tot Kerkplein)
- LA Kerkstraat (na cafe Camille)
- RA Jan Alsweg (na parkeerplaatsen)
- LA Graafwijkstraat (Jan Alsweg oversteken)
- LA Meijendel
- RD Hobbesteeg (Koningstraat oversteken)
- RD Hobbesteeg (volgen tot Breestraat)

splitsing 3 km

Aanbevolen drinkpost 5 en 10 km

- RA Breestraat (oversteken naar linkerkzijde)
- LA Bloksteeg (links aanhouden)
- RD Koude Horn (voetpad links aanhouden)
- RA Wijckermolen (Spoorsingel bij vluchtheuvel linkerkzijde oversteken)
- LA Viaductweg (voetpad volgen)
- LA Parallelweg
- RA Industrierweg (bij vluchtheuvel MC Donalds Parallelweg oversteken)
- RA Randweg
- RD Randweg (Wijkermeerweg oversteken)
- RD Noorderkade (met bocht naar rechts – geheel uitlopen)


splitsing 5 km



DAG 3 – 10 KM

Vervolg

- RD Havenstraat
- LA Parallelweg
- RD Handelskade
- RD Parallelweg (Nieuwe Kade oversteken)
- LA Zuiderkade
- RA Rietlanden
- LA Lijndenweg (en direct)
- RA Voetpad (naast Visie Bouw richting Leeghwaterweg)
- LA Leeghwaterweg
- RA Herman Harsveldpad (brom/fietspad)
- LA Voetpad (eerste voetpad)
- RD Voetpad (volgen tot voorbij water aan rechterzijde)
- RA Voetpad (met volkstuinvereniging Wijkeroog aan linkerzijde)
- RD Voetpad (door het Wijkeroogpark)
- LA Herman Harsveldpad
- RA Wijkermeerweg
- RA Voetpad (eerste voetpad na brug over Velsertunnel)
- RD Voetpad (volgen door park evenwijdig aan Wijkeroogstraat)
- RA Voetpad Emplacementsweg (richting tunnel Velsertaverse)
- RD Emplacementsweg (uitlopen tot parkeerplaats Wijckerpoort)
- LA Emplacementsweg (richting verkeerslichten Velsersweg)
- RA Velsersweg (bij verkeerslichten oversteken naar rechterzijde) **samenkomst 5 km**
- LAH Velsersweg (voetpad volgen naar Huize Scheybeeck)
- RD Voetpad (langs Huize Scheybeeck volgen tot eind)
- LA Voetpad (door park Scheybeeck)
- RD Voetpad (langs Volière Scheybeeck – uitlopen tot Beecksanghlaan)
- RA Beecksanghlaan



DAG 3 – 10 KM

Vervolg

- RA Akerendamlaan
- RD Akerendamlaan (Vondellaan oversteken)
- LA Prins Bernardlaan
- RA Doctor Schuitstraat (rechts aanhouden)
- RA Zeestraat (en direct)
- LA C.H. Moenstraat (Zeestraat oversteken)
- RD Moensplein

samenkomst 3 km**Aanbevolen drinkpost 3 km**

- LA Stumphiusstraat
- RA Romerkerkweg
- LA Thomas Wijkstraat (Onder Aagtenpoort door)
- LA Willem Pastoorstraat
- RA Boeweg
- LA Arendsweg (Boeweg oversteken en direct)
- RA Galgenweg
- LA Wilgenhoflaan
- RA Huiderlaan
- Finish



DAG 4 – 3 KM

Start **speeltuin Kindervreugd**

RA Huiderlaan

RA Oostertuinen

LA Eenhoornlaan

RA Laan van Kanaän (1^{ste} straat)

RD Raamveld (Grote Houtweg oversteken)

splitsing 5 en 10 km

RA Raamveld (na Raamveld 11)

LAH Raamveld (volgen tot Alkmaarseweg)

RD Alkmaarseweg (Alkmaarseweg oversteken en direct)

RD Marga Klompelaan (onder poort/tunnel door)

LA Alida de Jonglaan

RA Overboslaan

RA Hoflanderweg (links aanhouden)

samenkomst 5 en 10 km

RD Munnikenweg (tot Munnikenweg 41)

LA De Visscherstraat

RA Hendrik Mandeweg (rechts aanhouden)

RD Breestraat (Alkmaarseweg oversteken)

RA Peperstraat

RD Kerkstraat (richting de verzamelplaats voor de Wijkertoren)

Aanbevolen drinkpost 3 en 5 km

Muziekroute

Start

LA Kerkstraat gaat over in Torenstraat

RD Baanstraat oversteken

RD Arendsweg

LA Boeweg

RA Plantage

RA Huiderlaan

Finish **speeltuin Kindervreugd**



DAG 4 – 5 KM

Start **speeltuin Kindervreugd**

RA Huiderlaan

RA Oostertuinen

LA Eenhoornlaan

RA Laan van Kanaän (1^{ste} straat)

LA Grote Houtweg (oversteken naar rechterzijde)

splitsing 3 km

RA Hilbersplein (rechts aanhouden)

RD Büllerlaan (Alkmaarseweg oversteken)

RD Büllerlaan (Van Loenenlaan oversteken)

RA Van Houtenlaan

splitsing 10 km

LA Thorbeckelaan (via voetpad naast Van Houtenlaan 21)

RA Thorbeckelaan (na Thorbeckelaan 46)

RD Voetpad (Heemskerkerweg oversteken)

RD Brug (door park Overbos)

RD Voetpad (richting parkeerplaatsen Hoflanderweg)

RA Hoflanderweg

samenkomst 3 en 10 km

RD Hoflanderweg (Overboslaan oversteken en links aanhouden)

RD Munnikenweg (tot Munnikenweg 41)

LA De Visscherstraat

RA Hendrik Mandeweg (rechts aanhouden)

RD Breestraat (Alkmaarseweg oversteken)

RA Peperstraat

RD Kerkstraat (richting de verzamelplaats voor de Wijkertoren)

Aanbevolen drinkpost 3 en 5 km

Start Muziekroute

LA Kerkstraat gaat over in Torenstraat

RD Baanstraat oversteken

RD Arendsweg

LA Boeweg

RA Plantage

RA Huiderlaan

Finish **speeltuin Kindervreugd**



DAG 4 – 10 KM

	Start	speeltuin Kindervreugd	
RA	Huiderlaan		
RA	Oostertuinen		
LA	Eenhoornlaan		
RA	Laan van Kanaän (1 ^{ste} straat)		
LA	Grote Houtweg (oversteken naar rechterzijde)		splitsing 3 km
RA	Hilbersplein (rechts aanhouden)		
RD	Büllerlaan (Alkmaarseweg oversteken)		
RD	Büllerlaan (Van Loenenlaan oversteken)		
RD	Büllerlaan (rechts aanhouden)		splitsing 5 km
RA	Laan de Nederlanden		
LA	Heemskerkerweg (Laan der Nederlanden oversteken)		
RD	Voetpad (richting Willem-Alexander Plantsoen)		
LA	Van den Broekestraat		
RA	Van der Hoopstraat		
RD	Voetpad (Van Riemsdijklaan oversteken – naast huisnummer 1)		
RD	Eenigenburg		
LA	Doornenburg (tot Doornenburg 93)		
RA	Toutenburg		
RD	Toutenburg (tot Toutenburg 2)		
RA	Doornenburg (tot Doornenburg 2)		
RA	Duitslandlaan		
LA	Vredenburg (Duitslandlaan oversteken)		
RA	Vredenburg (tot Vredenburg 63)		
RD	Lunenburg (tot Lunenburg 1 en Zuilenburg 1)		
LA	Sandenburg		
RA	Berkenhof (rechts aanhouden)		
RD	Voetpad (tussen paaltjes door - langs bord voetpad)		
RAH	Voetpad (langs water aan de linkerzijde)		



DAG 4 – 10 KM

Vervolg

LA Voetpad (richting brug naar Luxemburglaan)

RD Voetpad (Luxemburglaan oversteken)

Aanbevolen drinkpost 10 km

RA Denemarkenstraat (bij T-splitsing voetpad)

LA Denemarkenstraat (voetpad met water aan rechterzijde.

RD Eurotomsingel (Beneluxlaan oversteken en rechts aanhouden)

RD Voetpad (langs Eurotomsingel – met water aan rechterzijde)

RD Voetpad (geheel uitlopen)

RD Denderstraat

LA Leiestraat (tot Leiestraat 37)

RA Voetpad (richting Speeltuin Jeugd en Vreugd)

RD Merwedestraat (Belgiëlaan oversteken)

RA IJsselstraat

LA Geulstraat (uitlopen tot Geulstraat 1)

RD Voetpad (Waalstraat oversteken – langs Waalstraat 4D)

LA Italiëlaan (oversteken naar rechterzijde)

RA Voetpad (tussen vijver en woningen Adigestraat)

RD Voetpad (bij kruising na vijver Oosterpark)

RD Beneluxlaan (Laan der Nederlanden oversteken)

RA Jekerstraat (Voet/fietspad na Beneluxlaan 5)

LA Beneluxlaan (uitlopen tot Beneluxlaan 2a)

RD Voetpad (richting skatepark “de Blauwe Kikker”)

RA Sint Aagtendijk (en direct)

LA Hoflanderweg

samenkomst 3 en 5 km


RD Hoflanderweg (Overboslaan oversteken en links aanhouden)

RD Munnikenweg (tot Munnikenweg 41)

LA De Visscherstraat

RA Hendrik Mandeweg (rechts aanhouden)

RD Breestraat (Alkmaarseweg oversteken)



DAG 4 – 10 KM

Vervolg

RA Peperstraat

RD Kerkstraat (richting de verzamelplaats voor de Wijkertoren)

Aanbevolen drinkpost 3 en 5 km

Muziekroute

Start

LA Kerkstraat gaat over in Torenstraat

RD Baanstraat oversteken

RD Arendsweg

LA Boeweg

RA Plantage

RA Huiderlaan

Finish speeltuin Kindervreugd

CHECKPOINTS

Dag 1

Dag 2

Dag 3

Dag 4

avond
4daagse



A circular arrangement of 15 diverse cartoon children, including boys and girls of various ethnicities, some upside down, some standing, and some in playful poses. The background is a light blue and green scribbled texture.

**De avondvierdaagse
Beverwijk 2024
is mede mogelijk gemaakt door:**

Alle vrijwilligers van de Stichting
Avondvierdaagse Beverwijk-Heemskerk
en Speeltuin Kindervreugd

Scholen, ouders en leerlingen

De bewoners van de Visscherstraat

Fanfare Showband Heiloo

Bateria Unidos D'Alcmaria

Gemeente Beverwijk

Rode Kruis EHBO
Afdeling IJmond

Richard de Vries